

2012



Blå Flag programmet

BLÅ FLAG AKTIVITETER



God tur med Blå Flag!	3
Tirsdag 5. juni på Bisserup Strand: Det Blå Flag hejses for sæsonen inkl. smag en lækker fisk	4
Tirsdag 5. juni på Bisserup Strand: Fiskeliv på kryds og tværs	4
Lørdag 23. juni i Korsør Lystskov: Heksetur	5
Torsdag 28. juni ved Halkevad Milndelund: Oplev ørredens vuggestue	5
Lørdag 30. juni på Rosengade i Slagelse: Slagelse Festuge og "Tang - havets guld"	6
Mandag 2. juli på Musholm Bugt Strand: På opdagelse i stenenes verden	6
Tirsdag 3. juli på Bisserup Strand: Naturmad, der smager	7
Torsdag 5. juli på Kobæk Strand: Knibske krabber og raske rejer	7
Lørdag 7. juli: Sprogøs dyre- og planteliv - tur til Ny og Gammel Sprogø	8
Mandag 9. juli på Musholm Bugt Strand: Naturen på stranden og i det lave vand	8
Onsdag 11. juli på Granskoven Strand: Knibske krabber og raske rejer	9
Torsdag 12. juli fra Korsør Havn: Hvalsafari/hvalspotting med orlovskutteren "M/S Græsholm"	9
Lørdag 14. juli på Revkrogen Strand: Oplev livet under overfladen - snorkeldykning	10
Mandag 16. juli på Granskoven Strand: Strandtur for store og små	10
Onsdag 18. juli på Stillinge Strand: Tingfindere og sandkunstnere - og skrog og skod i akryl	11
Fredag 20. juli på Kobæk Strand: Det kan spises!	11
Lørdag 21. juli: Sprogøs dyre- og planteliv - tur til Ny og Gammel Sprogø	12
Søndag 22. juli fra Korsør Havn: Hvalsafari/hvalspotting med orlovskutteren "M/S Græsholm"	12
Mandag 23. juli på Revkrogen Strand: Naturen på stranden og i det lave vand	13
Onsdag 25. juli på Stillinge Strand: Tingfindere og sandkunstnere - og skrog og skod i akryl	13
Torsdag 26. juli fra Korsør Havn: Fisketur med naturnørd på orlovskutteren "M/S Græsholm"	14
Fredag 27. juli på Svenstrup Strand: Det kan spises!	14
Tirsdag 31. juli på Svenstrup Strand: Strandtur for store og små	15
Torsdag 2. august på Ceresengen Strand: Naturmad der smager	15
Lørdag 4. august på Ceresengen Strand: Oplev livet under overfladen - snorkeldykning	16
Torsdag 9. august på Bildsø Strand: På opdagelse i stenenes verden	17
Søndag 19. august i Korsør Lystskov: Svampetur i august	17
Lørdag 25. august på Korsør Havn: Maritime Kulturdage og "Havets hemmeligheder"	18
Søndag 26. august: Lær dit lokale hav at kende - vi kommer til dig inde midt i Slagelse by	18
Lørdag 1. september på Skælskør Havn: Kulturel folkefest og "Fra fjord til bord"	19
Lørdag 8. september: Vandring til Stignæs Skanser	19
Lørdag 22. september i Korsør Lystskov: Svampetur i september	20
Fredag 28. september i Slagelse: Sct. Michaels Nat og "Havets hemmeligheder"	20
Lørdag 13. oktober i Bildsø Skov: Musesjov i efterårsskoven	21
Links og apps til aktiviteterne	22
Kort over de ni Blå Flag strande	23
Piktogrammer på kort - se hvad de betyder	24
Kort over Bildsø Strand	25
Kort over Bisserup Strand	26
Kort over Ceresengen Strand	27
Kort over Granskoven Strand	28
Kort over Kobæk Strand	29
Kort over Musholm Bugt Strand	30
Kort over Revkrogen Strand	31
Kort over Stillinge Strand	32
Kort over Svenstrup Strand	33
Programoversigt Blå Flag aktiviteter i Slagelse Kommune 2012	34
Programoversigt Blå Flag aktiviteter i Slagelse Kommune 2012	35
Blå Flag kampagnen	36



Slagelse Kommune tager forbehold for uforudsete hændelser, der kan give aflysninger eller ændringer i programmet. Se et opdateret program på www.slagelse.dk/blaaflag.

Blå Flag på ni strande i 2012

- Bildsø Strand
- Bisserup Strand
- Ceresengen Strand
- Granskoven Strand
- Kobæk Strand
- Musholm Bugt Strand
- Revkrogen Strand
- Stillinge Strand
- Svenstrup Strand



Det rullende Blå Flag Center

Slagelse Kommune bringer også smagsprøver på naturen ind i landet. "Det rullende Blå Flag Center" (en bus) kører som regel i forårs- og efterårssæsonen ind til de tre største byer i kommunen. Den er at finde i tilknytning til kulturarrangementer i Slagelse, Skælskør og Korsør.

Se datoer for arrangementerne her i programmet, i Søndagsavisen og på kommunens hjemmeside.

Udstilling om nedbrydning af affald i naturen

Ved Stillinge Strand er der i år opstillet en udstilling om nedbrydning af affald i naturen fra maj til september. Her kan du bl.a. se, hvor lang tid fx et stykke tyggegummi er om at blive nedbrudt i naturen.

God tur med Blå Flag!

Nærværende program udgør en del af den miljøinformation, som Blå Flag stiller krav om skal gennemføres. Ud over at deltage i disse aktiviteter og få viden om natur og miljø, kan man på mange måder også selv bidrage til et rent og mangfoldigt kystmiljø.

Som strandgæst kan man færdes hensynsfuldt i forhold til dyr og planter samt undlade at henkaste affald. Og som sommerhusejer kan man foretrække hjemmehørende plantearter, så fx den rynkede rose (*rosa rugosa*) ikke får så let mulighed for at brede sig ud på standene.

Ved deltagelse i aktiviteterne beder Slagelse Kommune om, at yngre børn altid ledsages af voksne, da naturvejlederne ikke kan påtage sig pasningsopgaver.

Husk i øvrigt altid fodtøj og påklædning afpasset vejr og lokalitet!

Slagelse Kommune tilbyder i år 34 aktiviteter, som er gratis at deltage i med undtagelse af nogle få særlige aktiviteter, der også kræver tilmelding.

Hvor intet er nævnt kræves ingen tilmelding.

Kort over strandene kan du finde bagerst i programmet



Tirsdag 5. juni på Bisserup Strand: Det Blå Flag hejses for sæsonen inkl. smag en lækker fisk



Slagelse Kommune er igen i år blevet belønnet med Blå Flag af den internationale Blå Flag Jury. I år har det været muligt at opnå ni Blå Flag ud af ni mulige. Dette fejrer vi ved et lille hyggeligt arrangement på stranden.

Ib Larsen, formand for Teknik- og Miljøudvalget i Slagelse Kommune, og Hans V. Stoltz fra Friluftsrådet vil sammen med strandens gæster hejse flaget. Efterfølgende vil der blive serveret en lille forfriskning.

- Tid: 11 - 13
- Sted: Bisserup Strand, ved det Blå Flag for enden af Voldstien, 4243 Rude
- Naturvejledere: Slagelse Naturskole

GPS koordinater til det Blå Flag: 55.19942,11.49535

Tirsdag 5. juni på Bisserup Strand: Fiskeliv på kryds og tværs


Kom og kig nærmere på fiskenes liv – både udvendig og indvendig. Vi rører, kigger, snuser og smager, når naturvejlederen dissekerer en ørred på stranden.

Undervejs hører vi om fiskens biologi og dens plads i økosystemet, og bagefter er der lækre smagsprøver direkte fra røgeovnen. Efter et kig på den store fisk vil der være mulighed for at låne et fiskenet og selv forsøge sig i vandkanten.

Arrangementet er for alle.

- Tid: 11 - 13
- Sted: Bisserup Strand, ved det Blå Flag for enden af Voldstien, 4243 Rude
- Naturvejledere: Slagelse Naturskole

GPS koordinater til det Blå Flag: 55.19942,11.49535



Lørdag 23. juni i Korsør Lystskov: Heksetur

Tag med heksemutter på skovtur og hør om gamle planter og kloge koner. Varm op til Skt. Hans med en sjov og anderledes tur på jagt efter gode historier om tidligere tiders hekse og deres brug af planterne i naturen.

Arrangementet er for alle, der har lyst til en tur rundt i heksens og de gamle planters univers. Husk en rosensaks, som kan bruges når kosten skal bindes.



- Tid: 10 - 12
- Sted: Korsør Lystskov ved Sommerlyst, Korsør Lystskov 20, 4220 Korsør
- Naturvejledere: Slagelse Naturskole

GPS koordinater til mødested: 55.312012, 11.178752



Torsdag 28. juni ved Halkevad Mindelund: Oplev ørredens vuggestue

Hvilke dyr og planter lever egentlig i det strømmende vandløb? Og hvilke krav stiller fisk og smådyr til deres levesteder?

Vi skal indsamle en masse vandløbsdyr og kigge nærmere på dem under luppen. Vi skal snakke om smådyrenes og fiskenes liv i gode og dårlige vandløb. Og vi skal lære meget mere om ørredernes lange farlige vej fra æg til voksenalder.

Vi mødes i Halkevad Mindelund, hvor Lindes Å blev restaureret i 2010, og hvor adgangen til vandløbet er godt. Kommunens biologer sørger for grej til at indfange og undersøge smådyrene, så I skal blot huske gummistøvler og jeres naturlige nysgerrighed!

Arrangementet er for alle naturinteresserede - både børn og voksne - som kan lide at se, røre og undersøge naturen.

- Tid: 13 -16
- Sted: Halkevad Mindelund v/Slagelsevej 18, 4200 Slagelse
- Naturvejledere: Lars Gaarn og Thomas Hilkjær

GPS koordinater til mødestedet: 55.33218, 11.39294



Lørdag 30. juni på Rosengade i Slagelse: Slagelse Festuge og "Tang - havets guld"

Tang er en uudnyttet ressource med et kæmpe potentiale. Tang er mere end sorte blade omkring sushi – tang kan spises på mange spændende måder, og så er det sundt! Ud over at virke slankende, blodtryksregulerende og forebyggende mod blodpropper, har tang en række andre positive effekter. Tang kan blive til brændstof og lagre CO₂.

Kom og se hvordan det kan lade sig gøre og få samtidig smagsprøver på mad lavet af nyhøstet tang fra havet tæt på os. Alle er velkomne i Blå Flag Centeret (bussen), hvor naturvejlederen står til rådighed for at svare på spørgsmål.

- Tid: 10 -14
- Sted: Rosengade 2, 4200 Slagelse
- Naturvejleder: Christian Dinsen

GPS koordinater til mødested: 55.40311, 11.35419



Mandag 2. juli på Musholm Bugt Strand: På opdagelse i stenenes verden

Store sten og små sten, sten med mærkelige former og sten i skoen – ja, hvad er en sten egentlig for noget, og hvordan er den havnet her på stranden ved Musholm bugt?

Kom med på en rundtur i stenenes verden og hør om puslespilssten, istider, fossiler og forstenede ørknør. Få et bud på, hvordan jorden så ud i gamle dage og på hvem, der egentlig er ældst - farmor eller dinosaur'ne?

Arrangementet er for børn fra 7 år og opefter, men du må meget gerne tage familien og farmor med.

- Tid: 10 -12
- Sted: V/Blå Flag på stranden, Musholm Bugt Feriecenter, Musholmvej, 4220 Korsør
- Naturvejleder: Slagelse Naturskole

GPS koordinater til det Blå Flag: 55.36381,11.13256



Tirsdag 3. juli på Bisserup Strand: Naturmad, der smager

Kom og smag på den gode natur. Vær med, når vi sammen tilbereder lækre ukrudtsfrikadeller over bålet. Alle får naturligvis en smagsprøve og en opskrift med hjem.

Arrangementet er for børn og voksne.

- Tid: 10 -12
- Sted: det Blå Flag på Bisserup Strand, for enden af Voldstien, 4243 Rude
- Naturvejledere: Slagelse Naturskole

GPS koordinater til det Blå Flag: 55.19942,11.49535



Torsdag 5. juli på Kobæk Strand: Knibske krabber og raske rejer

Om sommeren er der masser af smådyr i det lave vand, så der er god chance for at fange både vandmænd, krabber, tanglopper og rejer. Vi skal se, om vi kan finde havets skraldemand, og måske også grovæderen, som mange af de andre dyr i havet skal tage sig i vare for.

Naturvejlederen har en overraskelse med i ærmet, og er man nysgerrig, er det blot at møde op på stranden og selv få syn for sagen, når små og store smøger buksebenene op og sætter fiskenettet i vandet.

Fiskenet og andet udstyr til fælles brug kan lånes på stedet.

Arrangementet er for børn og børnefamilier, men alle, der har lyst til at kigge nærmere på livet i strandkanten er velkomne.

- Tid: 10 - 12
- Sted: Ved det Blå Flag på Kobæk Strand, Kobækvej 85, 4230 Skælskør
- Naturvejledere: Slagelse Naturskole

GPS koordinater til det Blå Flag: 55.25988,11.24602



Lørdag 7. juli: Sprogøs dyre- og planteliv - tur til Ny og Gammel Sprogø

Denne tur handler især om Sprogøs dyr og planter og den udvikling og ændring, som Storebæltsbroen har medført.

Vi kører med bussen til Gammel Sprogø, hvor vi går en tur og ser på sjældne dyr og planter - og hører om øens spændende historie.

Turen afsluttes med en køretur på Ny Sprogø, hvor de nye muligheder for natur kan opleves på tæt hold. Turen er primært for voksne.

- ▶ Tid: 14 -17
- ▶ Sted: Bussen afgår fra Caspar Brands Plads, 4220 Korsør
- ▶ Naturvejleder: Henning Christensen
- ▶ Pris pr. person kr. 295,-
- ▶ Tilmelding: Forudbestilling nødvendig på info@vsvs.dk eller 70 25 22 06
- ▶ Arrangør: VisitSydvestsjælland

GPS koordinater til mødested: 55.33060,11.14122



Mandag 9. juli på Musholm Bugt Strand: Naturen på stranden og i det lave vand

Kom med på en anderledes tur til stranden. Med bøtter, net og rejehov går vi en tur langs stranden og indfanger fisk, dyr, tang og alger samt opskyllede sten og skaller. Vi kikker nærmere på fangsten gennem lup, vi bestemmer arter, og du får information om dyrenes levevis og hvordan de fungerer. Du får også mulighed for at røre og spørge så meget du vil.

Turen henvender sig primært til familier med større børn.

- ▶ Tid: 10 -12
- ▶ Sted: Ved det Blå Flag på Musholm Strand, Musholmvej, 4220 Korsør
- ▶ Naturvejleder: Christian Dinsen

GPS koordinater til det Blå Flag: 55.36381,11.13256



Onsdag 11. juli på Granskoven Strand: Knibske krabber og raske rejer

Om sommeren er der masser af smådyr i det lave vand, så der er god chance for at fange både vandmænd, krabber, tanglopper og rejer. Vi skal se, om vi kan finde havets skraldemand, og måske også grovæderen, som mange af de andre dyr i havet skal tage sig i vare for.

Naturvejlederen har en overraskelse med i ærmet, og er man nysgerrig, er det blot at møde op på stranden og selv få syn for sagen, når små og store smøger buksebenene op og sætter fiskenettet i vandet. Fiskenet og andet udstyr til fælles brug kan lånes på stedet.

Arrangementet er for børn og børnefamilier, men alle, der har lyst til at kigge nærmere på livet i strandkanten er velkomne.

- ▶ Tid: 10 -12
- ▶ Sted: Ved det Blå Flag på Granskoven Strand, Revvej 175, 4220 Korsør
- ▶ Naturvejledere: Slagelse Naturskole

GPS koordinater til det Blå Flag: 55.34364,11.11517



Torsdag 12. juli fra Korsør Havn: Hvalsafari/hvalspotting med orlovskutteren "M/S Græsholm"

I havet er der mange hvalarter - ca. 80 i alt. To af disse er naturligt forekommende i de danske farvande: marsvinet og hvidnæsen. Den danske bestand af marsvin er på ca. 37.000 individer, og Storebælt er et af de danske havområder, hvor bestanden af marsvin er tæt. Storebælt udgør sammen med Øresund og Lillebælt en korridor for mere sjældne besøg af større hvalarter, der af og til forvilder sig ind i de indre danske farvande.

Er vejret og havet med os, er der gode chancer for at se marsvin, der under deres fødesøgning med jævne mellemrum trækker vejret i overfladen. Da det er naturen, vi har med at gøre og ikke zoologisk have, kan vi ikke garantere, at vi ser marsvin. Men chancerne er rigtig gode under de rette vejrforhold.

I tilfælde af upassende vejr, har vi andre oplevelser i baghånden, så du med garanti kommer hjem med mere viden om livet i bæltet end du havde inden - og ikke mindst den gode sejltur er en oplevelse i sig selv.

Arrangementet er for alle.

- ▶ Tid: 9 -13
- ▶ Sted: Caspar Brands Plads 2A, 4220 Korsør
- ▶ Naturvejleder: Christian Dinsen
- ▶ Pris pr. person 200 kr.
Familiebillet til 2 voksne og 2 børn under 11 år 600 kr.
- ▶ Tilmelding: Forudbestilling nødvendig på info@vsvs.dk eller 70 25 22 06
- ▶ Arrangør: VisitSydvestsjælland

Koordinater til mødestedet: 55.33052,11.14191



Lørdag 14. juli på Revkrogen Strand: Oplev livet under overfladen - snorkeldykning

Denne dag åbner vi for den skjulte verden under havets overflade. Oplev dykkerne komme op med dyr og planter, som er indsamlet i det lokale havmiljø. Det hele placeres i store akvarier og rørebassiner. Aktiviteten er for alle, der vil vide mere om det lokale hav og har lyst til gode oplevelser under vandet. Vi deler ud af erfaring, tips og tricks til, hvordan du får dyrene at se. Vi har fokus på teknikker, der skaber tryk dykning og træner basiselementerne grundigt.

Efter instruktionen gælder det om at bruge alle sanser og få øje på detaljerne. Et par øjne stikker op over sandbunden og afslører en nedgravet fladfisk, tangnålen falder fuldstændig sammen med ålegræs. Vi er på besøg i havets verden, og lader os fascinere af dyrenes måde at bevæge sig på og evne til at camouflere sig.

Vi udlåner våddragter, masker, finner og snorkel – medbring selv kun badetøj og håndklæde.

Erfaring i snorkeldykning er ikke nødvendig – af hensyn til våddragt størrelse er der en minimums alder på 10 år. Arrangementet er i samarbejde med Storebælts Camping.

Se dykkerfilm med havbiolog Søren Larsen på:
www.tv2fyn.dk/category/273

Arrangementet er for alle.

- Tid: 13 - 16
- Sted: Ved det Blå Flag på Revkrogen Strand, Storebæltsvej 100, 4220 Korsør
- Naturvejleder: Søren Larsen

GPS koordinater til stranden: 55.34832, 11.10327



Mandag 16. juli på Granskoven Strand: Strandtur for store og små

Kom med på en hyggelig tur på stranden. Vi skal på opdagelse i sten og skaller, bølgende tangplanter, rejer, krabber og hoppende tanglopper. Naturvejlederen hjælper bagefter alle med at lave et flot strandbillede, som man får med hjem efter turen.

Turen henvender sig til børn i følge med voksne.

- Tid: 10 - 12
- Sted: Ved det Blå Flag på Granskoven Strand, Revvej 175, 4220 Korsør
- Naturvejleder: Christian Dinsen

GPS koordinater til det Blå Flag: 55.34364, 11.11517



Onsdag 18. juli på Stillinge Strand: Tingfindere og sandkunstnere – og skrog og skod i akryl

Hvorfor bliver skraldet liggende så længe, når vi smider det fra os? Og hvad er længst tid om at forsvinde af sig selv, hvis vi lader det ligge? Ved at studere udstillingen på pælene kan du få svar.

Måske kan vi finde på noget at bruge affaldet til – andet end at lade det ligge og flyde: Vi skal lege tingfindere og sandkunstnere for en dag, og alle kan være med!

Tag sjove ting med hjemmefra, som kan få nyt liv for en dag, når vi bygger kunst med sandet. På stranden laver vi en lille konkurrence - kom og deltag som hold; holdet kan være en hel familie eller flere gode venner. Når I har lavet jeres færdige "kreation", kan I måske fortælle en lille historie om det til os andre?

Medbring spande, skovle og sjove ting til jeres kunstværk (det kan være gammelt legetøj, køkkenting eller noget helt tredje).

Arrangementet er for alle.



Fredag 20. juli på Kobæk Strand: Det kan spises!

Du tror, det er løgn, men der er mange flere planter i naturen, der kan spises end dem, du kender. Meget af det, vi kalder for ukrudt, er rent faktisk spiseligt – og på stranden er der måske nogle planter, du ikke kender – og som vi kan bruge til at lave noget lækkert af?

Vi plukker og samler urter fra naturen og tilbereder dem på forskellige måder på stranden. Husk kop og ske, hvis I vil smage på nogle af lækkerierne.

Medbring evt. havehandsker til brændenælder, pose eller kurv til det, I plukker, en kop og en ske samt tøj efter vejret.

Arrangementet er for alle.

- Tid: 10 - 12
- Sted: Ved det Blå Flag på Stillinge Strand, Stillinge Strandvej, 4200 Slagelse
- Naturvejleder: Majken Sundahl

GPS koordinater til det Blå Flag: 55.44225,11.20486



- Tid: 15 - 17
- Sted: Ved det Blå Flag på Kobæk Strand, Kobækvej 85, 4230 Skælskør
- Naturvejleder: Majken Sundahl

GPS koordinater til det Blå Flag: 55.25988, 11.24602



Lørdag 21. juli: Sprogøs dyre- og planteliv - tur til Ny og Gammel Sprogø

Denne tur handler især om Sprogøs dyr og planter og den udvikling og ændring, som Storebæltsbroen har medført.

Vi kører med bussen til Gammel Sprogø, hvor vi går en tur og ser på sjældne dyr og planter - og hører om øens spændende historie.

Turen afsluttes med en køretur på Ny Sprogø, hvor de nye muligheder for natur kan opleves på tæt hold. Turen er primært for voksne.

- ▶ Tid: 14 -17
- ▶ Sted: Bussen afgår fra Caspar Brands Plads, 4220 Korsør
- ▶ Naturvejleder: Henning Christensen
- ▶ Pris pr. person kr. 295,-
- ▶ Tilmelding: Forudbestilling nødvendig på info@vsvs.dk eller 70 25 22 06

▶ Arrangør: VisitSydvestsjælland

GPS koordinater til mødested: 55.33060,11.14122



Søndag 22. juli fra Korsør Havn: Hvalsafari/hvalspotting med orlovskutteren "M/S Græsholm"

I havet er der mange hvalarter - ca. 80 i alt. To af disse er naturligt forekommende i de danske farvande: marsvinet og hvidnæsen. Den danske bestand af marsvin er på ca. 37.000 individer, og Storebælt er et af de danske havområder, hvor bestanden af marsvin er tæt. Storebælt udgør sammen med Øresund og Lillebælt en korridor for mere sjældne besøg af større hvalarter, der af og til forvilder sig ind i de indre danske farvande.

Er vejret og havet med os, er der gode chancer for at se marsvin, der under deres fødesøgning med jævne mellemrum trækker vejret i overfladen. Da det er naturen, vi har med at gøre og ikke zoologisk have, kan vi ikke garantere, at vi ser marsvin. Men chancerne er rigtig gode under de rette vejrforhold.

I tilfælde af upassende vejr, har vi andre oplevelser i baghånden, så du med garanti kommer hjem med mere viden om livet i bæltet end du havde inden - og ikke mindst den gode sejltur er en oplevelse i sig selv.

Arrangementet er for alle.

- ▶ Tid: 9 -13
- ▶ Sted: Caspar Brands Plads 2A, 4220 Korsør
- ▶ Naturvejleder: Christian Dinsen
- ▶ Pris pr. person 200 kr.
Familiebillet til 2 voksne og 2 børn under 11 år 600 kr.
- ▶ Tilmelding: Forudbestilling nødvendig på info@vsvs.dk eller 70 25 22 06
- ▶ Arrangør: VisitSydvestsjælland

Koordinater til mødested: 55.33052,11.14191



Mandag 23. juli på Revkrogen Strand: Naturen på stranden og i det lave vand

Kom med på en anderledes tur til stranden. Med bøtter, net og rejehov går vi en tur langs stranden og indfanger fisk, dyr, tang og alger samt opskyllede sten og skaller. Vi kikker nærmere på fangsten gennem lup, vi bestemmer arter og du får information om dyrenes levevis og hvordan de fungerer. Du får mulighed for at røre og spørge så meget du vil. Turen henviser sig primært til familier med større børn.



- Tid: 15 -17
- Sted: Ved det Blå Flag på Revkrogen Strand, Storebæltsvej 100, 4220 Korsør
- Naturvejleder: Christian Dinsen

GPS koordinater til det Blå Flag: 55.34832, 11.10327



Onsdag 25. juli på Stillinge Strand: Tingfindere og sandkunstnere - og skrog og skod i akryl

Hvorfor bliver skraldet liggende så længe, når vi smider det fra os? Og hvad er længst tid om at forsvinde af sig selv, hvis vi lader det ligge? Ved at studere udstillingen på pælene kan du få svar...

Måske kan vi finde på noget at bruge affaldet til – andet end at lade det ligge og flyde: Vi skal lege tingfindere og sandkunstnere for en dag, og alle kan være med!

Tag sjove ting med hjemmefra, som kan få nyt liv for en dag, når vi bygger kunst med sandet. På stranden laver vi en lille konkurrence - kom og deltag som hold; holdet kan være en hel familie eller flere gode venner. Når I har lavet

jeres færdige "kreation", kan I måske fortælle en lille historie om det til os andre?

Medbring spande, skovle og sjove ting til jeres kunstværk (det kan være gammelt legetøj, køkkenting eller noget helt tredje).

Arrangementet er for alle.

- Tid: 10 - 12
- Sted: Ved det Blå Flag på Stillinge Strand, Stillinge Strandvej, 4200 Slagelse
- Naturvejleder: Thomas Neumann

GPS koordinater til det Blå Flag: 55.44225, 11.20486

Torsdag 26. juli fra Korsør Havn: Fisketur med naturnørd på orlovskutteren "M/S Græsholm"

Vi drager ud med orlovskutteren "M/S Græsholm" fra Korsør og prøver fiskelykken. Der er mulighed for at fange fladfisk, torsk, makrel, sild og hornfisk. Naturvejlederen vil undervejs fortælle om fisk og fiskeri i bæltet, være behjælpelig med fiskegrejet og lære dig, hvordan du bedst rens og tilbereder de forskellige fisk.

For at kunne fiske skal du have indløst fiske-tegn og medbringe tøj og fodtøj, der passer til vejret. Husk, at selvom det er højsommer, vil det altid føles koldere på havet end på landjorden. Det er muligt at låne fiskestang ombord, men antallet af fiskestænger er begrænset. Du må derfor meget gerne medbringe din egen fiskestang med grej.

Vi kan af gode grunde ikke garantere for fangst, men vi kan garantere en hyggelig og god oplevelse på havet. Arrangementet afsluttes med et mindre traktement på land, hvor du kan få tips til tilberedning af fangsten og få smagsprøver på det, vi har fanget.

- ▶ Tid: 9 -13
- ▶ Sted: Caspar Brands Plads 2A, 4220 Korsør
- ▶ Naturvejleder: Christian Dinsen
- ▶ Pris pr. person 200 kr.
Familiebillet til 2 voksne og 2 børn under 11 år 600 kr.
- ▶ Tilmelding: Forudbestilling nødvendig på info@vsvs.dk eller 70 25 22 06
- ▶ Arrangør: VisitSydvestsjælland

GPS koordinater til mødestedet: 55.33052, 11.14191



Fredag 27. juli på Svenstrup Strand: Det kan spises!

Du tror, det er løgn, men der er mange flere planter i naturen, der kan spises end dem, du kender. Meget af det, vi kalder for ukrudt, er rent faktisk spiseligt – og på stranden er der måske nogle planter, du ikke kender – og som vi kan bruge til at lave noget lækkert af?

Vi plukker og samler urter fra naturen og tilbereder dem på forskellige måder på stranden. Husk kop og ske, hvis I vil smage på nogle af lækkerierne. Medbring evt. havehandsker til brændenælder, pose eller kurv til det, I plukker, en kop og en ske samt tøj efter vejret.

Arrangementet er for alle.

- ▶ Tid: 15 -17
- ▶ Sted: Ved det Blå Flag på Svenstrup Strand, Svenstrup Strandvej, 4220 Korsør
- ▶ Naturvejleder: Thomas Neumann

GPS koordinater til det Blå Flag: 55.37173, 11.16416



Tirsdag 31. juli på Svenstrup Strand: Strandtur for store og små

Kom med på en hyggelig tur på stranden. Vi skal på opdagelse i sten og skaller, bølgende tangplanter, rejer, krabber og hoppende tanglopper. Naturvejlederen hjælper bagefter alle med at lave et flot strandbillede, som man får med hjem efter turen.

Turen henvender sig til børn i følge med voksne.

- Tid: 15 -17
- Sted: Ved det Blå Flag på Svenstrup Strand, Svenstrup Strandvej, 4220 Korsør
- Naturvejleder: Christian Dinsen

GPS koordinater til stranden: 55.37173, 11.16416



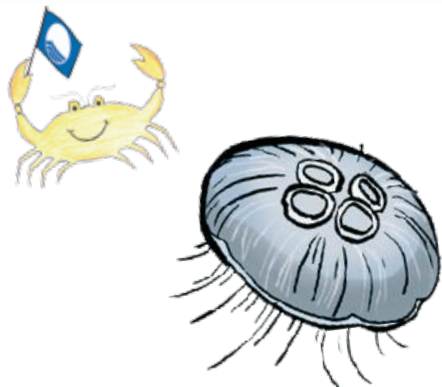
Torsdag 2. august på Ceresengen Strand: Naturmad der smager

Kom og smag på den gode natur. Vær med, når vi sammen tilbereder lækre ukrudtsfrikadeller over bålet. Alle får naturligvis en smagsprøve og en opskrift med hjem.

Arrangementet er for børn og voksne – vel mødt!

- Tid: 10 -12
- Sted: Ved det Blå Flag på Ceresstranden, Grønningen, 4220 Korsør
- Naturvejledere: Slagelse Naturskole

GPS koordinater til det Blå Flag: 55.32162, 11.14968



Lørdag 4. august på Ceresengen Strand: Oplev livet under overfladen - snorkeldykning

Havbiolog Søren Larsen og Korsør Frømandsklub åbner for den skjulte verden under havets overflade. Oplev dykkerne komme op med dyr og planter som er indsamlet i det lokale havmiljø. Det hele placeres i store akvarier og "rørebassiner".

I Frømandsklubben vises undervandsoptagelser, som er optaget lokalt. Sammen med Frømandsklubben og havbiologen er der mulighed for selv at gå på oplevelse under overfladen med snorkel – eller hvad med et prøvedyk med flasker?

Aktiviteten er for alle, der vil vide mere om det lokale hav og har lyst til gode oplevelser under vandet. Vi deler ud af erfaring, tips og tricks til, hvordan du får dyrene at se. Vi har fokus på teknikker, der skaber tryk dykning og træner basiselementerne grundigt.

Efter instruktionen gælder det om at bruge alle sanser og få øje på detaljerne. Et par øjne stikker op over sandbunden og afslører en nedgravet fladfisk, tangnålen falder fuldstændig sammen med ålegræs. Vi er på besøg i havets verden og lader os fascinere af dyrenes måde at bevæge sig på og evne til at camouflere sig.

Vi har våddragter, masker, finner og snorkel – medbring selv kun badetøj og håndklæde. Erfaring i snorkeldykning er ikke nødvendig. Af hensyn til våddragt størrelse er der en minimums alder på 10 år.

Se dykkerfilm med havbiolog Søren Larsen på: www.tv2fyn.dk/category/273

- ▶ Tid: 13 - 16
- ▶ Sted: Ved det Blå Flag på Ceresengen Strand, Grønningen, 4220 Korsør
- ▶ Naturvejledere: Søren Larsen og Korsør Frømandsklub

GPS koordinater til det Blå Flag: 55.32162, 11.14968



Torsdag 9. august på Bildsø Strand: På opdagelse i stenenes verden

Store sten og små sten, sten med mærkelige former og sten i skoen – ja, hvad er en sten egentlig for noget og hvordan er den havnet her på stranden ved Bildsø?

Kom med på en rundtur i stenenes verden og hør om puslespilssten, istider, fossiler og forstenede ørkner. Få et bud på hvordan jorden så ud i gamle dage, og på hvem, der egentlig er ældst - farmor eller dinosaurerne?

Arrangementet er for børn fra 7 år og opefter, men du må meget gerne tage familien og farmor med.

- ▶ Tid: 10 -12
- ▶ Sted: Ved det Blå Flag på Bildsø Strand, Drøsselbjergvej 40A, 4200 Slagelse
- ▶ Naturvejledere: Slagelse Naturskole

GPS koordinater til det Blå Flag: 55.45643,11.19898



Søndag 19. august i Korsør Lystskov: Svampetur i august

Efter en kort introduktion går vi i små grupper ud og finder svampe. Efter en times tid vil de fundne svampe blive præsenteret. Der vil være fokus på spiselige og ikke-spiselige svampe. Turen er fortrinsvis for begyndere. Alle interesserede er selvfølgelig velkomne, så tag hele familien med på en dejlig skovtur.

Medbring kurv og kniv til høsten.

- ▶ Tid: 14 - 16
- ▶ Sted: Korsør Lystskov ved Sommerlyst, Korsør Lystskov 20, 4220 Korsør
- ▶ Naturvejledere: Kirsten Gotfredsen og Sven Gabrielsen

GPS koordinater til mødested: 55.312012, 11.178752



Lørdag 25. august på Korsør Havn: Maritime Kulturdage og "Havets hemmeligheder"

Vores kommune er omgivet af hav. Hvor meget kender du til det, der skjuler sig under havets overflade? Livet begyndte her for 3,5 mia. år siden og har udviklet sig fra primitive encellede organismer til et væld af højt udviklede livsformer i dag.

Vi er selv en del af den udvikling og bærer havet i os. Kom og hør om hvordan. Kom og se eksempler på forunderlige dyr hentet op fra dybet og hør historien om deres skabelse.

Hvem stammer vi selv fra? Hvem spiser hvem og hvem tør du selv spise? Vi serverer smagsprøver på eksotisk mad fra havet, og der bliver mulighed for at se og røre fisk, krabber og meget andet fra havet.

Alle er velkomne i Blå Flag Centeret (bussen), hvor naturvejlederen står til rådighed for at svare på spørgsmål.



- ▶ Tid: 10 - 14
- ▶ Sted: På havnen i Korsør ved Føtex/Korsør Havn, 4220 Korsør
- ▶ Naturvejleder: Christian Dinsen

GPS koordinater til mødested: 55.33077, 11.14013

Søndag 26. august: Lær dit lokale hav at kende – vi kommer til dig inde midt i Slagelse by

Kunne du tænke dig at kæle med en fladfisk eller blive kildet i hånden af en krabbe? - at trykke næsen flad mod ruden af et stort akvarium fyldt med dyr og planter fra lokalområdet? Og kunne du tænke dig at blive overrasket over det mangfoldige og overvældende liv, der er under overfladen i det lokale hav?

Her er muligheden for at få oplevelser af nærmiljøet og komme helt tæt på dyr og fisk – så tæt, at man kan røre! Vi kommer til dig for at fortælle historier, som du ikke kender om de gode lokale strande og det spændende dyreliv, der lever i vandet.

Slagelse Kommune har fantastiske strande, men måske kender du dem ikke? Og ved du, hvilket spændende dyreliv vi har lokalt? Der vil være "rørebassin" og akvarier fyldt med dyr og planter, som er samlet ind fra lokalområdet. Havbiolog Søren Larsen fortæller gode historier, viser undervandsoptagelser og laver aktiviteter.

- ▶ Tid: 12 - 17
- ▶ Sted: Albert Ibsensvej 1, 4200 Slagelse
- ▶ Naturvejleder: Søren Larsen

GPS koordinater til mødested: 55.41694, 11.35659



Lørdag 1. september på Skælskør Havn: Kulturel folkefest og "Fra fjord til bord"

Havet gemmer på meget mere spiseligt end fisk og rejer. Vi udnytter kun en lille del af de føderessourcer havet rummer.

Hos Blå Flag Centret kan du få et indblik i havets mangfoldige fødeudbud. Vi viser en udstilling om livet i havet, der omgiver vores kommune og fortæller om muligheder og visioner.

Vi serverer smagsprøver på mad baseret på nye fødeemner. Der bliver også mulighed for at klappe en fisk og æe en krabbe i vores "plasker".

Naturvejlederen står til rådighed for at svare på dine spørgsmål. Alle er velkomne i Blå Flag Centret (bussen)

- Tid: 12 - 16
- Sted: På havnen i Skælskør, 4230 Skælskør
- Naturvejleder: Christian Dinsen

GPS koordinater til mødested: 55.25299, 11.29053



Lørdag 8. september: Vandring til Stignæs Skanser

På Stignæs ligger i dag nogle undselige græsklædte volde ved indsejlingen til Skælskør Fjord, men de var engang 'hot spot' i to af danmarkshistoriens mest dramatiske perioder.

De i dag så fredeligt udseende volde er resterne af skanseværk fra to betydningsfulde krige: svenskekrigen i 1657 - 1860 og englandskrigene 1801 - 1814. Skanserne havde dengang en strategisk betydning for kontrollen over indsejlingen til Skælskør og sejlskibstrafikken gennem Agersø Sund.

Kom med på en vandring gennem det naturskønne område langs Agersø Sund og gennem Ørnehoved Skov, hvor vi får mulighed for at blive klogere på stedets natur og specielle historie.

- Tid: 13 - 15
- Sted: Stignæs Færgenhavn, 4230 Skælskør
- Naturvejleder: Christian Dinsen

GPS koordinater til mødested: 55.21268, 11.24515



Lørdag 22. september i Korsør Lystskov: Svampetur i september

Efter en kort introduktion går vi i små grupper ud og finder svampe. Efter en times tid vil de fundne svampe blive præsenteret. Der vil være fokus på spiselige og ikke-spiselige svampe. Turen er fortrinsvis for begyndere. Alle interesserede er selvfølgelig velkomne, så tag hele familien med på en dejlig skovtur.

Medbring kurv og kniv til høsten.

- Tid: 14 - 16
- Sted: Korsør Lystskov ved Sommerlyst, Korsør Lystskov 20, 4220 Korsør
- Naturvejledere: Kirsten Gotfredsen og Sven Gabrielsen

GPS koordinater til mødested: 55.312012, 11.178752



Fredag 28. september i Slagelse: Sct. Michaels Nat og "Havets hemmeligheder"

Vores kommune er omgivet af hav. Hvor meget kender du til det, der skjuler sig under havets overflade? Livet begyndte her for 3,5 mia. år siden og har udviklet sig fra primitive encellede organismer til et væld af højt udviklede livsformer i dag. Vi er selv en del af den udvikling og bærer havet i os. Kom og hør om hvordan.

Kom og se eksempler på forunderlige dyr hentet op fra dybet og hør historien om deres skabelse. Hvem stammer vi selv fra? Hvem spiser hvem og hvem tør du selv spise? Vi serverer smagsprøver på eksotisk mad fra havet, og der

bliver mulighed for at se og røre fisk, krabber og meget andet fra havet.

Alle er velkomne i Blå Flag Centeret (bussen), hvor naturvejlederen står til rådighed for at svare på spørgsmål.

- Tid: 18 - 22
- Sted: Rosengade 2, 4200 Slagelse
- Naturvejleder: Christian Dinsen

GPS koordinater til mødested: 55.40311, 11.35419



Lørdag 13. oktober i Bildsø Skov: Musesjov i efterårsskoven

Så står efterårsferien for døren og de mindste og deres familier inviteres til musesjov i skoven. Dagen begynder med et besøg hos naturskolens dukketeater inde i skoven. Teaterstykket handler om dyrene i efterårsskoven, og vi skal hilse på den lille travle flittigmus, det snorkende pindsvin og den evigt sultne ræv.

Når teaterstykket er forbi, er det tid til at lege. Forvandlet til små mus lister vi ud i skoven, hvor vi bruger alle vores musesanser, så ræven ikke fanger os.

Arrangementet er for mindre børn ifølge med voksne.

- Tid: 10 - 12
- Sted: Bildsø Skov ved Feriekolonien, Drøsselbjergvej 40A, 4200 Slagelse
- Naturvejledere: Slagelse Naturskole

GPS koordinater til mødested: 55.45634,11.20355



Tak for i år



Links og apps til aktiviteterne

Links

Læs mere om Blå Flag eller hent programmet som pdf på www.slagelse.dk/blaaflag

Visit Sydvestsjælland www.visitsydvestsjælland.dk/ tast "Blå Flag" i søgefeltet
Slagelse Naturskole www.slagelse.dk/Naturskole

Arrangementskalenderen KultuNaut www.kultuNaut.dk tast "Blå Flag" i søgefeltet



App til smartphone eller tablet computer (Android og Apple)

Med en app kan du finde vej til sommerlandets bedste strande og havne!
Find den gratis app i Android Market (Play Butik) og Apple App Store

Skan QR-koden - så slipper du for at taste

Via kameraet på din smartphone / tablet kan du skanne en QR-kode. Det kræver blot en 'QR reader' en gratis app fra Android Market (Play Butik) eller Apple App Store.

QR (quick respons) sender dig direkte på fx en hjemmeside, når du skanner koden.



Slagelse Kommune



Visit Sydvestsjælland



Slagelse Naturskole



Kort over de ni Blå Flag strande


















Piktogrammer på kort - se hvad de betyder



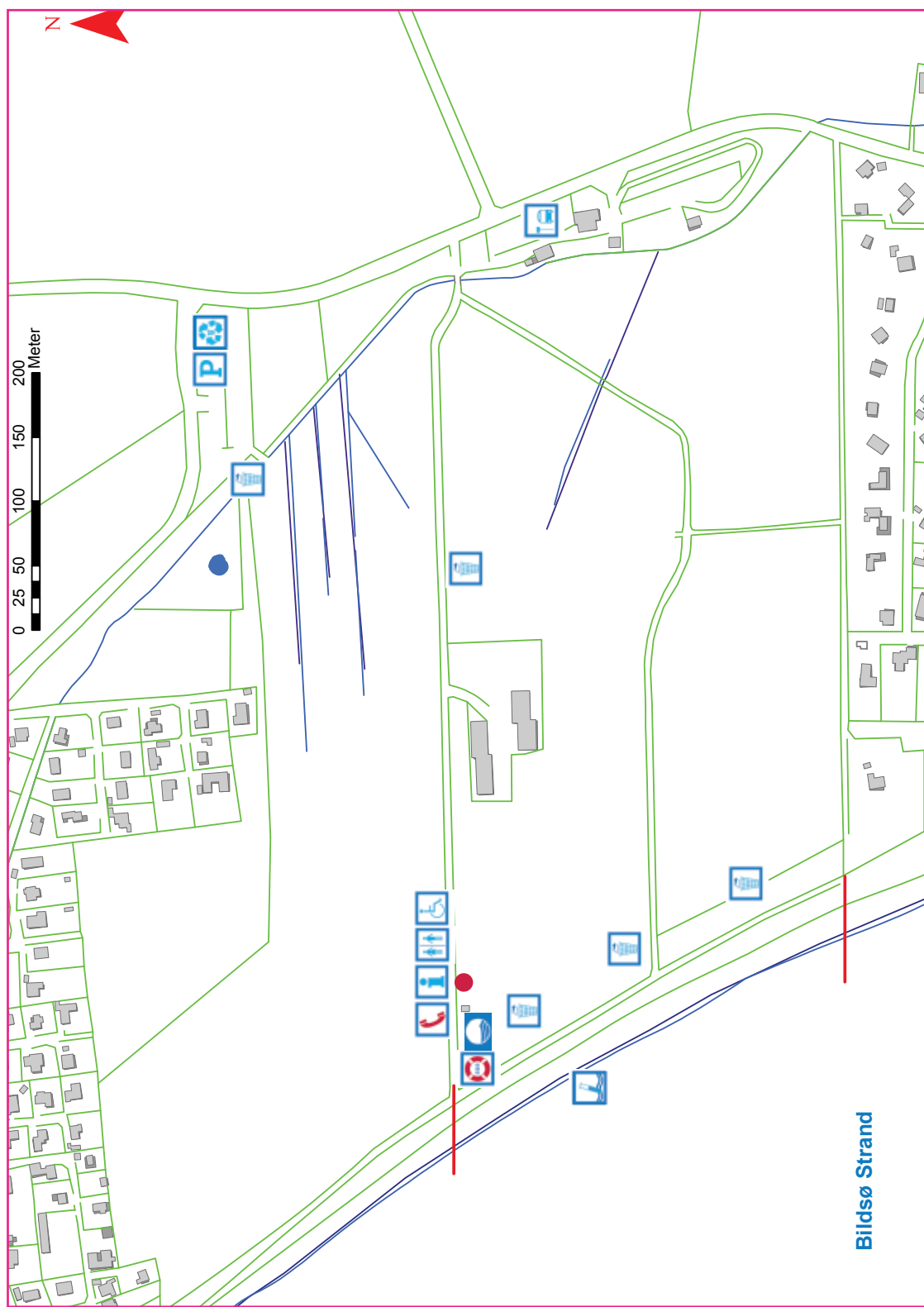
Kort over denne Blå Flag strand

Map of this Blue Flag beach

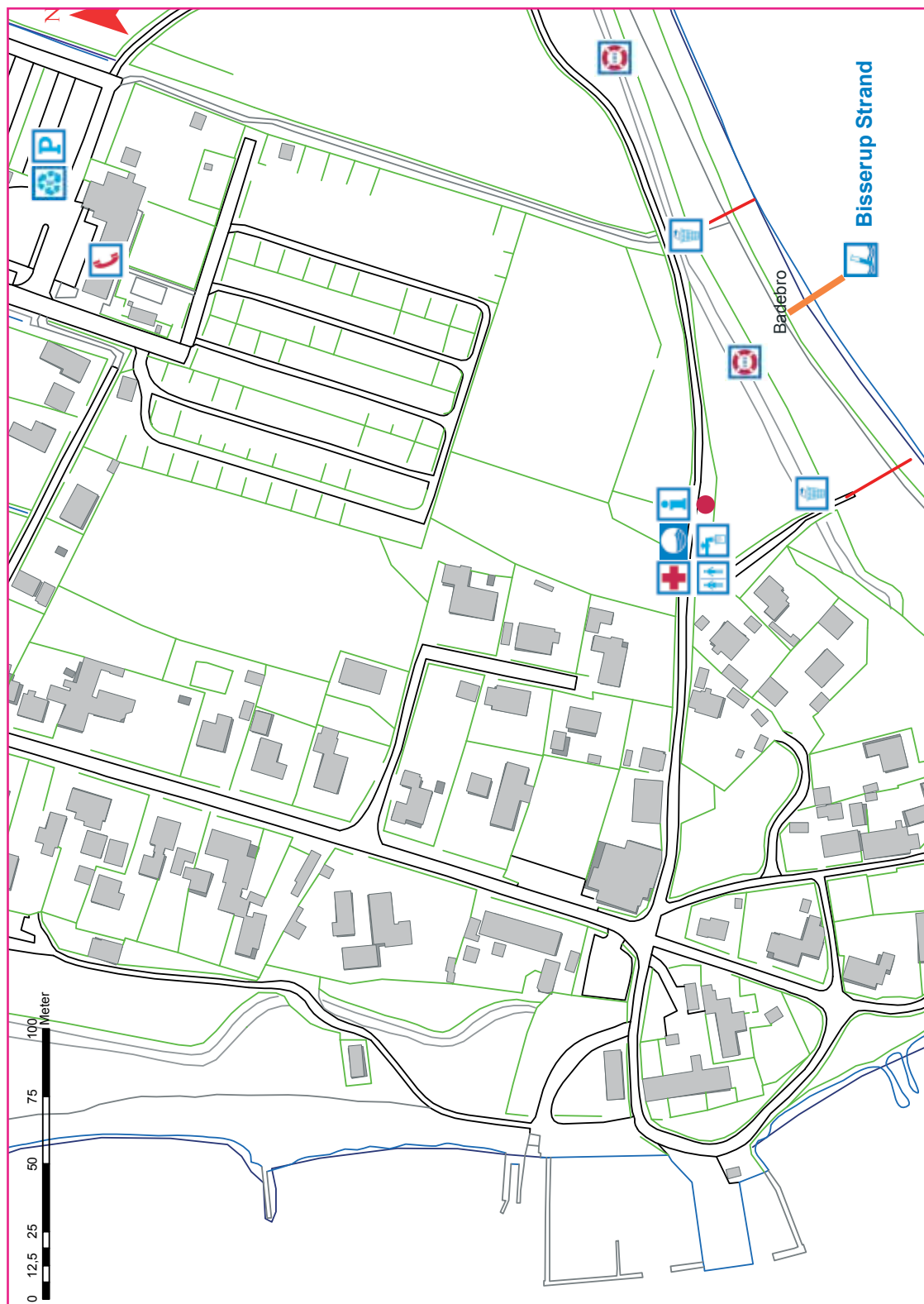
Karte dieser Blauer Flagge strand

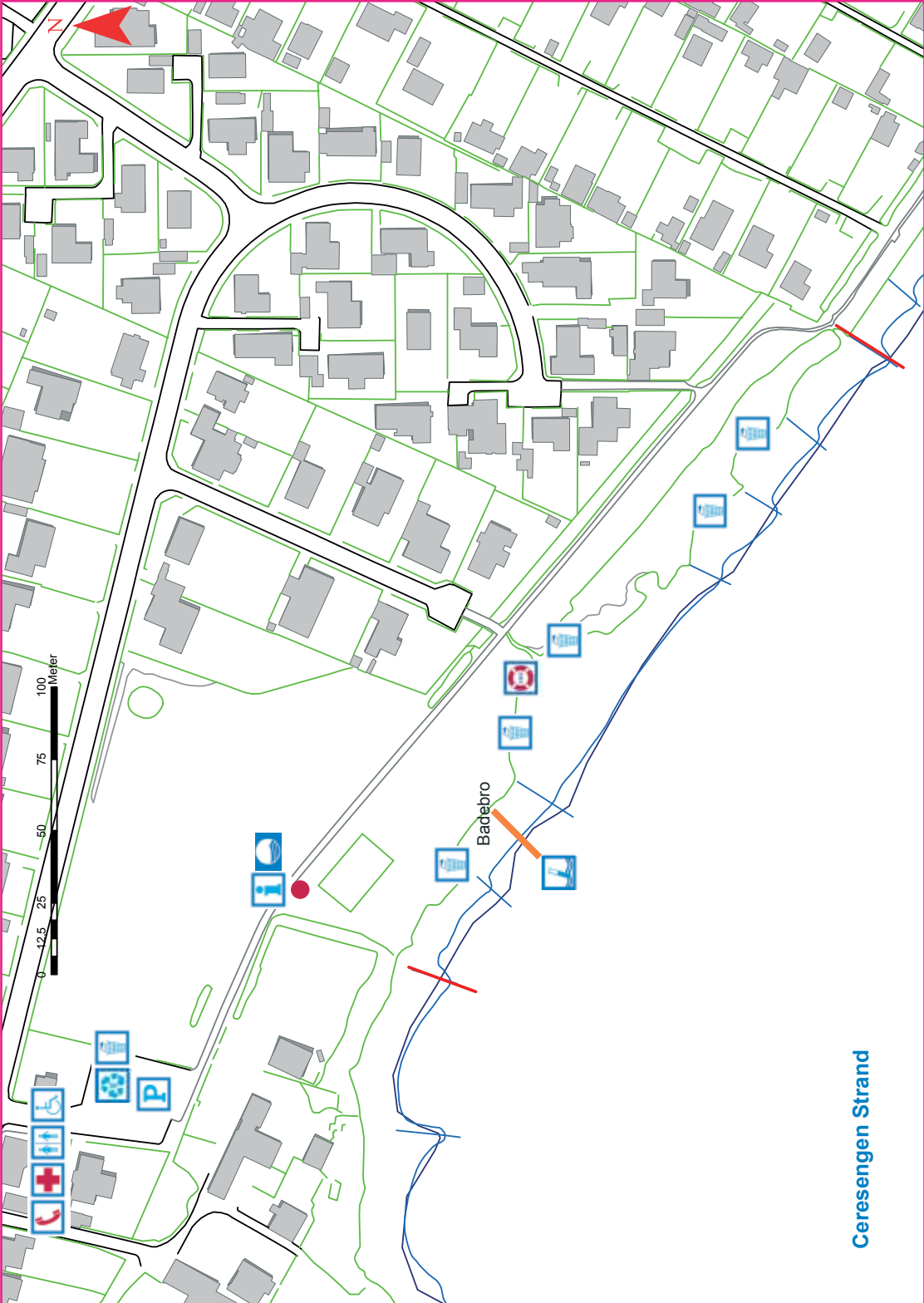
1		Information - her står jeg Information - here I am Information - hier bin ich		8		Parkeringsplads Parking Place Parkplatz
2		Toilet Toilet Toiletten		9		Handicaptolilet Toilet for disabled people Toilette für Behinderte
3		Telefon Telephone Telefon		10		Bus Bus / Public Transportation Autobus
4		Livredningsudstyr Life saving equipment Lebensrettungsausrüstung		11		Hund i snor Dog on leash Hund im snur
5		Førstehjælpsudstyr First aid equipment Einrichtungen für erste Hilfe		12		Blå Flag Blue Flag Blauer Flagge
6		Skraldespande Litter bins Ordnung für Abfälle		13		Prøveudtagningspunkt Sampling site Die Wasserproben stelle
7		Drikkevand Drinking water Trinkwasser		14		Affaldssortering Waste Abfall

Kort over Bildsø Strand



Kort over Bisserup Strand

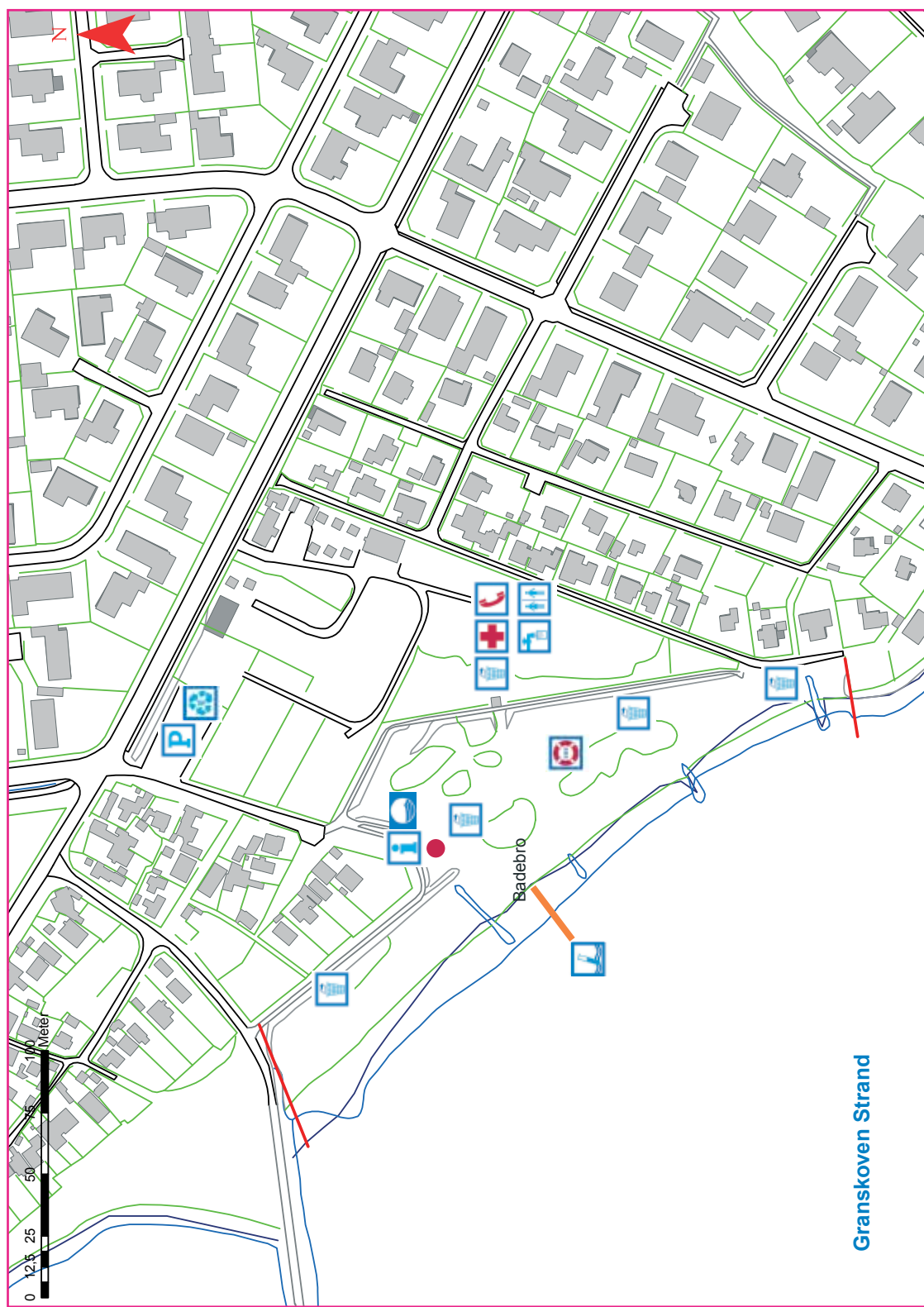




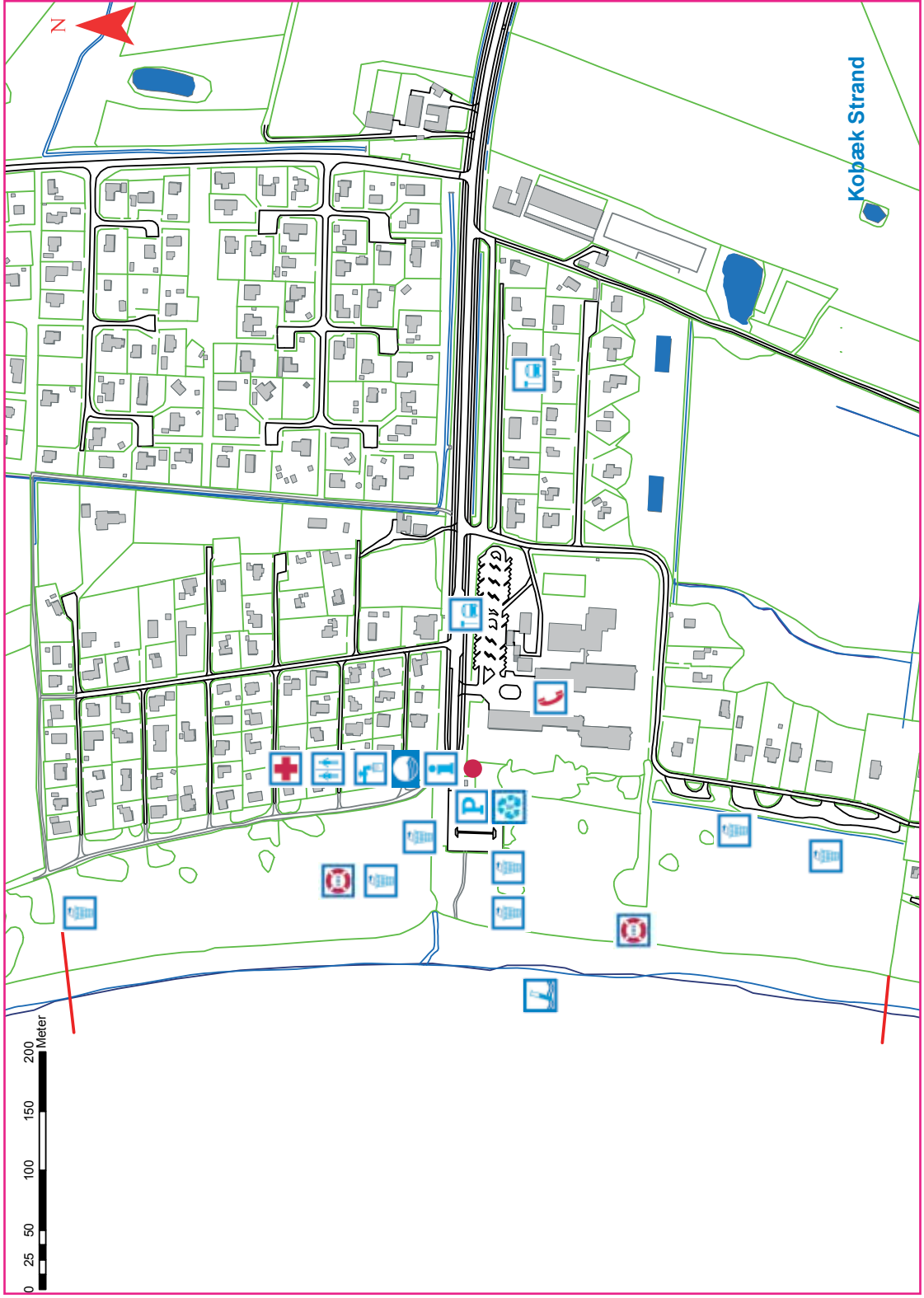
Kort over Ceresengen Strand

Ceresengen Strand

Kort over Granskoven Strand

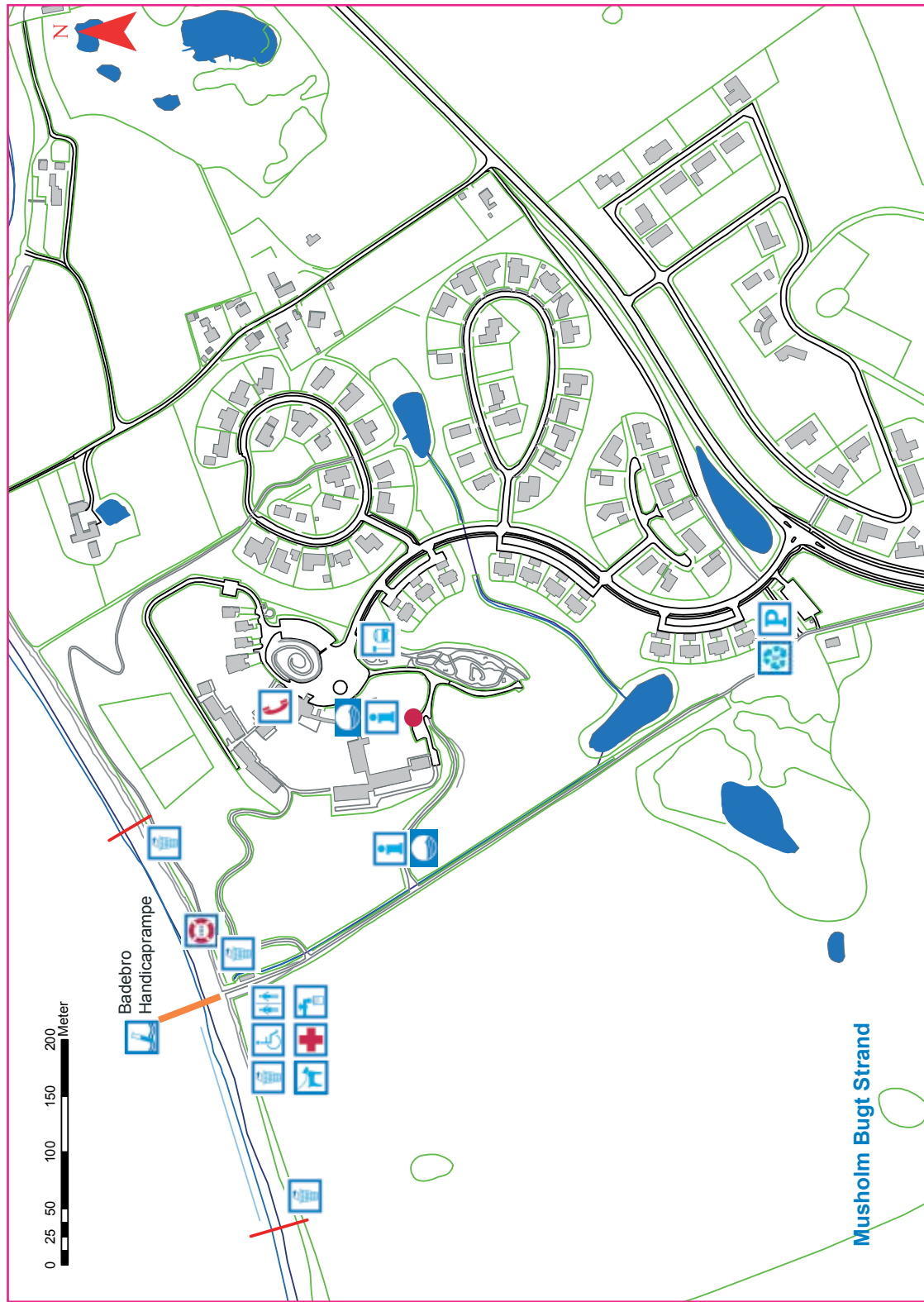


Granskoven Strand



Kort over Kobæk Strand

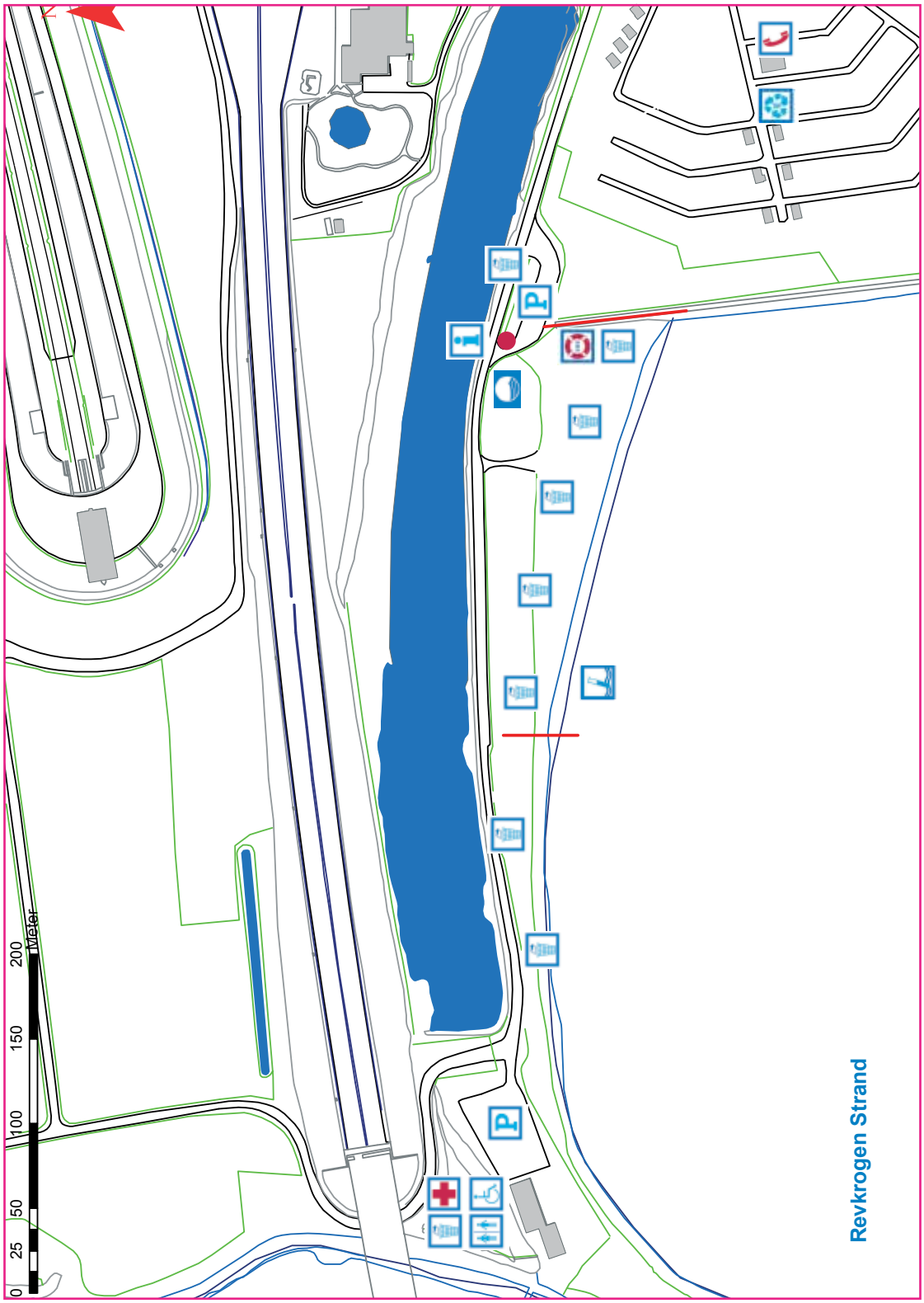
Kort over Musholm Bugt Strand



Badebro
Handicaprampe

0 25 50 100 150 200
Meter

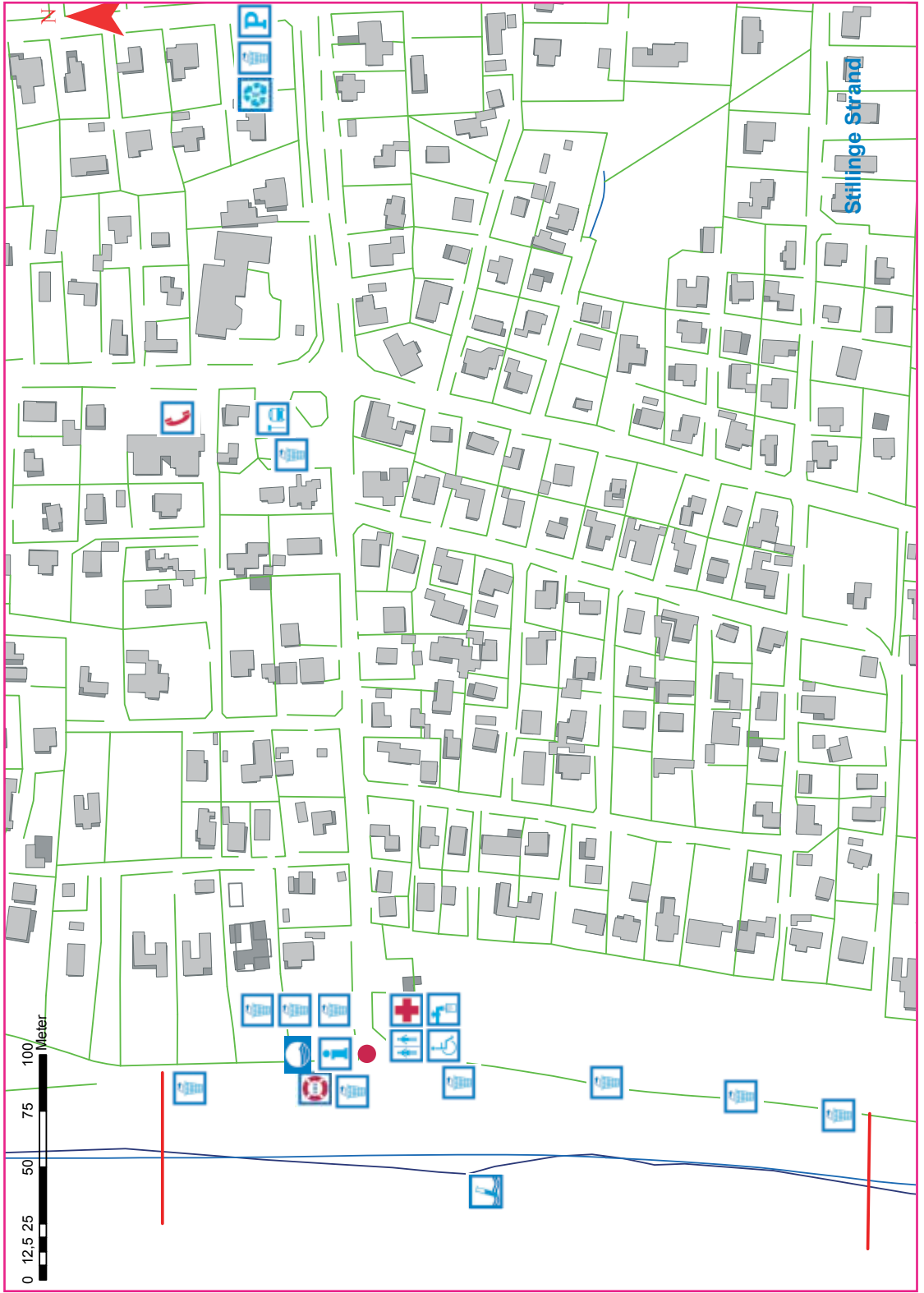
Musholm Bugt Strand

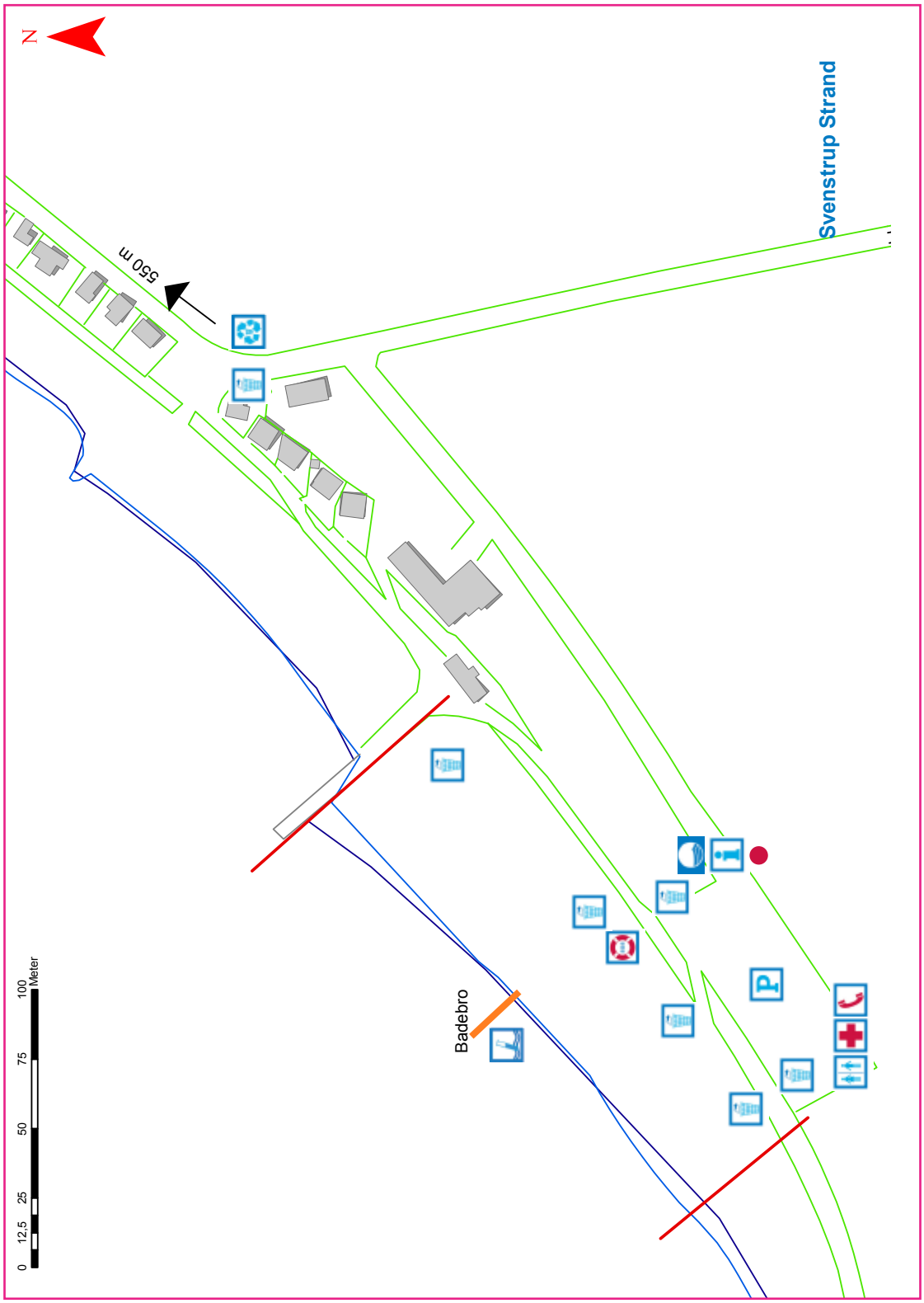


Revkrogen Strand

Kort over Revkrogen Strand

Kort over Stillinge Strand





Kort over Svenstrup Strand



**Blå Flag - Blue Flag - Blaue Flagge
2012**

Friluftsrådet
Scandlagade 13
DK - 2450 København SV
Telefon +45 33 79 00 79
E-mail: kam@friluftsradet.dk
www.blaaflag.dk

Dato og tid	Titel	Sted
Tirsdag 5. juni kl. 11- 13	Det Blå Flag hejses for sæsonen inkl. "Fiskeliv på kryds og tværs"	Bisserup Strand, ved det Blå Flag for enden af Voldstien, 4243 Rude
Lørdag 23. juni kl. 10 - 12	Heksetur	Korsør Lystskov ved Sommerlyst, Korsør Lystskov 20, 4220 Korsør
Torsdag 28. juni kl. 13 - 16	Oplev ørredens vuggestue	Halkevad Mindelund, Slagelsevej 18, 4200 Slagelse
Lørdag 30. juni kl. 10 - 14	"Tang - havets guld"	Blå Flag Centeret (bussen) er med i Slagelse Festuge
Mandag 2. juli kl. 10 - 12	På opdagelse i stenenes verden	Musholm Strand, ved det Blå Flag, Musholm Feriecenter, Musholmvej, 4220 Korsør
Tirsdag 3. juli kl. 10 - 12	Naturmad der smager	Bisserup Strand, ved det Blå Flag for enden af Voldstien, 4243 Rude
Torsdag 5. juli kl. 10 - 12	Knibske krabber og rasker rejser	Kobæk Strand, ved det Blå Flag, Kobækvej 85, 4230 Skælskør
Lørdag 7. juli kl. 14 - 17	Sprogøs dyre - og planteliv (tilmelding + betaling)	Sprogø. Bussen afgår fra Caspar Brands Plads, 4220 Korsør
Mandag 9. juli kl. 10 - 12	Naturen på stranden og i det lave vand	Musholm Strand, ved det Blå Flag, Musholm Feriecenter, Musholmvej, 4220 Korsør
Onsdag 11. juli kl. 10 - 12	Knibske krabber og rasker rejser	Granskoven Strand, ved det Blå Flag, Revvej 175, 4220 Korsør
Torsdag 12. juli kl. 9 - 13	Hvalsafari/hvalspotting med orlovskutteren "M/S Græsholm" (Tilmelding + betaling)	Sejltur på Storebælt. Caspar Brands Plads 2A, 4220 Korsør
Lørdag 14. juli kl. 13 - 16	Oplev livet under overfladen - snorkeldykning	Revkrogen Strand, ved det Blå Flag, Storebæltvej 100, 4220 Korsør
Mandag 16. juli kl. 10 - 12	Strandtur for store og små	Granskoven Strand, ved det Blå Flag, Revvej 175, 4220 Korsør
Onsdag 18. juli kl. 10 - 12	Tingfindere og sandkunstnere - og skrog og skod i akryl	Stillinge Strand, ved det Blå Flag, Stillinge Strandvej, 4200 Slagelse
Fredag 20. juli kl. 15 - 17	Det kan spises!	Kobæk Strand, ved det Blå Flag, Kobækvej 85, 4230 Skælskør
Lørdag 21. juli kl. 14 - 17	Sprogøs dyre- og planteliv (Tilmelding + betaling)	Sprogø. Bussen afgår fra Caspar Brands Plads, 4220 Korsør
Søndag 22. juli kl. 9 - 13	Hvalsafari/hvalspotting med orlovskutteren "M/S Græsholm" (Tilmelding + betaling)	Sejltur på Storebælt. Caspar Brands Plads 2A, 4220 Korsør
Mandag 23. juli kl. 15 - 17	Naturen på stranden og i det lave vand	Revkrogen Strand, ved det Blå Flag, Storebæltvej 100, 4220 Korsør

Ret til ændringer forbeholdes



**Blå Flag - Blue Flag - Blaue Flagge
2012**

Friluftsrådet
Scandlagade 13
DK - 2450 København SV
Telefon +45 33 79 00 79
E-mail: kam@friluftsradet.dk
www.blaaflag.dk

Dato og tid	Titel	Sted
Onsdag 25. juli kl. 10 - 12	Tingfindere og sand-kunstnere – og skrog og skod i akryl	Stillinge Strand, ved det Blå Flag, Stillinge Strandvej, 4200 Slagelse
Torsdag 26. juli kl. 9 - 13	Fisketur med naturnørd på orlovs-kutteren "M/S Græsholm" (Tilmelding + betaling)	Sejlur på Storebælt. Caspar Brands Plads 2A, 4220 Korsør
Fredag 27. juli kl. 15 - 17	Det kan spises!	Svenstrup Strand, ved det Blå Flag, Svenstrup Strandvej, 4220 Korsør
Tirsdag 31. juli kl. 15 - 17	Strandtur for store og små	Svenstrup Strand, ved det Blå Flag, Svenstrup Strandvej, 4220 Korsør
Torsdag 2. august kl. 10 - 12	Naturmad der smager	Ceresstranden, ved det Blå Flag, Grønningen, 4220 Korsør
Lørdag 4. august kl. 13 - 16	Oplev livet under overfladen - snorkeldykning	Ceresstranden, ved det Blå Flag, Grønningen, 4220 Korsør
Torsdag 9. august kl. 10 - 12	På opdagelse i stenenes verden	Bildsø Strand, ved det Blå Flag, Drøsselbjergvej 40A, 4200 Slagelse
Søndag 19. august kl. 14 -16	Svampetur i august	Korsør Lystskov ved Sommerlyst, Korsør Lystskov 20, 4220 Korsør
Lørdag 25. august kl. 10 - 14	"Havets hemmeligheder"	Blå Flag Centeret (bussen) er på havnen i Korsør, ved Føtex/Korsør Havn, 4220 Korsør
Søndag 26. august kl. 12 - 17	Lær dit lokale hav at kende. Vi kommer til dig inde midt i Slagelse by	Albert Ibsensvej 1, 4200 Slagelse
Lørdag 1. september kl. 12 - 16	"Fra fjord til bord"	Blå Flag Centeret (bussen) er på havnen i Skælskør, 4230 Skælskør
Lørdag 8. september kl. 13 - 15	Vandring til Stignæs Skanser	Stignæs Færgenhavn, 4230 Skælskør
Lørdag 22. september kl. 14 - 16	Svampetur i september	Korsør Lystskov, Korsør Lystskov 20, 4220 Korsør
Fredag 28. september kl. 18 - 22	"Havets hemmeligheder"	Blå Flag Centeret(bussen) er med til Sct. Michaels Nat, Rosengade 2, 4200 Slagelse
Lørdag 13. oktober kl. 10 - 12	Musesjov i efterårsskoven	Bildsø Skov ved Feriekolonien Drøsselbjergvej 40A, 4200 Slagelse

Ret til ændringer forbeholdes

Se detaljeret program kan ses på www.slagelse.dk/blaaflag



Blå Flag kampagnen

Blå Flag kampagnen arbejder for at beskytte og værne om hav- og kystmiljøet. Det sker ved at belønne strande, der gør en ekstra indsats for miljøet og for at højne strandens standard. Desuden arbejder kampagnen for at oplyse om livet og miljøforhold langs kysten og i havet og dets betydning for mennesket. Friluftsrådet er ansvarlig for kampagnen i Danmark.

Hvad garanterer et Blå Flag?

Det Blå Flag tildeles strande, der opfylder en række kriterier omkring

- Miljøindsats og vandkvalitet
- Miljøinformation
- Drift, service og faciliteter
- Sikkerhed



For at sikre at kvaliteten på Blå Flag strande opretholdes, skal en strand godkendes hvert år. I år 2012 har Slagelse Kommune søgt om og fået godkendt ni strande. Det er først den danske Blå Flag Jury og herefter den internationale Blå Flag Jury, der vurderer om en strand kan godkendes til Blå Flag for den kommende sæson.

Den danske Jury består af repræsentanter Friluftsrådets bestyrelse, Miljøstyrelsen, Dansk Sejlunion, Miljøcenter Vendsyssel, Dansk Svømmeunion, Samvirkende danske Turistforeninger, FLID og KL.